



LEGENDE

ZONAGE

- U** : Zone urbaine mixte à vocation d'habitat, de services, d'artisanat et de commerces
- Ub** : Secteur urbain mixte à vocation d'habitat, de services, d'artisanat et de commerces, où les sous-secteurs interdits et où le recul par rapport aux voies est plus important que dans le reste de la zone U
- 1AUA** : Secteur mixte d'urbanisation future à court terme
- 1AUB** : Secteur d'urbanisation future à des fins de requalification du site de la briqueterie
- 1AUC** : Secteur d'urbanisation future à vocation de services, d'artisanat et de commerces
- 2AU** : Zone mixte d'urbanisation future à long terme
- A** : Zone agricole
- Ac** : Secteur agricole de protection des carrières souterraines
- N** : Zone naturelle
- Nh** : Secteur naturel d'habitat
- Ns** : Secteur naturel d'activités de sports et de loisirs
-  : Les espaces boisés classés
-  : Limite de crue centennale

CALCUL DES SURFACES:

	Ha
Zone U :	93 6680 m2
Secteur Ub :	4 6891 m2
Secteur 1AUA :	7 4815 m2
Secteur 1AUB :	1 6963 m2
Secteur 1AUC :	1 0264 m2
Zone 2AU :	6 0999 m2
Zone A :	788 3547 m2
Secteur Ac :	14 6278 m2
Zone N :	86 5144 m2
Secteur Nh :	1 2251 m2
Secteur Ns :	4 6170 m2
TOTAL:	1 010 0000 m2
dont espaces boisés classés:	18 9227 m2

DEPARTEMENT DU NORD


Communauté de Communes du Pays Solesmois

COMMUNE DE SAULZOIR

REVISION DU PLAN LOCAL D'URBANISME

ZONAGE

4




Projet de P.L.U. approuvé
par délibération du Conseil Communautaire
le 16 octobre 2006


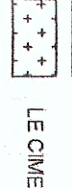


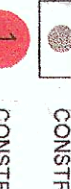




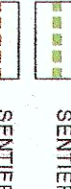
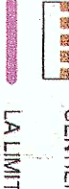



















22 SEPTEMBRE 2006

ECHELLE 1/5000ème

Le territoire communal



LES INFORMATIONS

-  : Limite de crue centennale
-  : Les espaces boisés classés
-  : Les limites communales
-  : Les constructions autorisées
-  : Les constructions à autoriser
-  : Les constructions à interdire
-  : Les constructions à autoriser
-  : Les constructions à autoriser
-  : Les constructions à interdire
-  : Les constructions à autoriser
-  : Les constructions à autoriser
-  : Les constructions à interdire
-  : Les constructions à autoriser
-  : Les constructions à autoriser
-  : Les constructions à interdire
-  : Les constructions à autoriser
-  : Les constructions à autoriser
-  : Les constructions à interdire
-  : Les constructions à autoriser
-  : Les constructions à autoriser
-  : Les constructions à interdire
-  : Les constructions à autoriser
-  : Les constructions à autoriser
-  : Les constructions à interdire
-  : Les constructions à autoriser
-  : Les constructions à autoriser
-  : Les constructions à interdire
-  : Les constructions à autoriser
-  : Les constructions à autoriser
-  : Les constructions à interdire